



Podľa rozdeľovníka

Váš list číslo/zo dňa	Naše číslo	Vybavuje/linka	Mesto, dátum
	Reg. č.	č. Meno: Ing. Gingová	Trnava
	2024/015168	Kristina.Gingova@stavebnyurad.gov.sk	16.07.2024
	Reg. č. záznamu	033/2830510	

Vec: Informácia verejnosti o ukončení vyvlastňovacieho konania

Regionálny úrad pre územné plánovanie a výstavbu Trnava, oddelenie štátnej stavebnej správy ako príslušný správny orgán vykonávajúci pôsobnosť vyvlastňovacieho orgánu (ďalej len „správny orgán“) podľa ust. § 7 ods. 1 zákona č. 282/2015 Z. z. o vyvlastňovaní pozemkov a stavieb a o nútenom obmedzení vlastníckeho práva k nim a o zmene a doplnení niektorých zákonov (ďalej len „zákon o vyvlastňovaní“) týmto podľa ust. § 10 ods. 1 a 2 zákona o vyvlastňovaní **informuje verejnosť o ukončení vyvlastňovacieho konania.**

Účel vyvlastnenia:

Návrh na dočasné obmedzenie vlastníckeho práva k pozemkom, dočasný záber, pre účel realizácie líniovej stavby „Výstavba a zlepšenie bezpečnostných parametrov mostov na cestách I. triedy, 1.etapa – I/13 Medveďov, most č. 13-006“, podľa ust. § 17a zákona č. 135/1961 Zb. o pozemných komunikáciách (cestný zákon) v znení neskorších predpisov.

Údaje o vyvlastniteľovi:

Slovenská republika v správe Slovenská správa ciest, v zast. Mgr. Norbertom Polievkom, MA, generálnym riaditeľom, v zast. Ing. Jurajom Joanidisom, riaditeľom Investičnej výstavby a správy ciest Bratislava, so sídlom Dúbravská 1152/3, 841 04 Bratislava.

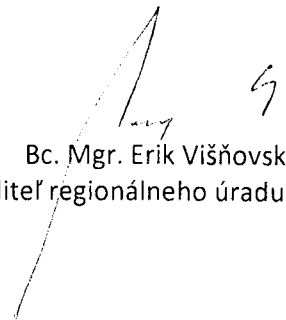
Katastrálne územie: Medveďov, obec Medveďov.

Parcelné čísla pozemkov, ktoré sú predmetom vyvlastnenia – dočasné obmedzenie vlastníckeho práva:

- LV č. 1085: parcela KN-E č. 3427/5, diel v GP č. 7,
- LV č. 1097: parcela KN-E č. 3428/1, diel v GP č. 8,
- LV č. 1097: parcela KN-E č. 3428/1, diel v GP č. 9,
- LV č. 1097: parcela KN-E č. 3429, diel v GP č. 10,
- LV č. 1097: parcela KN-E č. 3430, diel v GP č. 11,

Vyvlastňovacie konanie vedené pod spisovým číslom OU-TT-OVBP2-2024/015168/Gi skončilo dňa 12.06.2024 nadobudnutím právoplatnosti rozhodnutia o vyvlastnení č. 2024/015168/Gi zo dňa 20.05.2024.

Úrad pre územné plánovanie a výstavbu
Slovenskej republiky
Regionálny úrad pre územné plánovanie
a výstavbu Trnava
Ulica Piešťanská 8188/3, 917 01 Trnava
-3-


Bc. Mgr. Erik Višňovský
Riaditeľ regionálneho úradu Trnava

Na vedomie:

1. Informácia pre verejnosť (ust. § 10 ods. 1 zákona č. 282/2015 Z. z.) - oznámenie vyvesené na úradnej tabuli Regionálneho úradu Trnava, Piešťanská 8188/3, Trnava a zároveň bude zverejnené na webovej stránke Úradu pre územné plánovanie a výstavbu SR a na digitálnej tabuli vo vestibule UUPV SR

Vyvesené dňa

Podpis a pečiatka

2. Obecný úrad Medveďov, 930 07 Medveďov č. 90 – informácia pre verejnosť (ust. § 10 ods. 1 zákona č. 282/2015 Z. z.) – oznámenie vyvesené na úradnej tabuli obecného úradu Medveďov a zároveň bude zverejnené na webovej stránke obecného úradu Medveďov

Vyvesené dňa.....24. 7. 2024.....

Podpis a pečiatka



Obecný úrad Medveďov
Piešťanská 90
930 07 Medveďov



Podľa rozdeľovníka

Váš list číslo/zo dňa	Naše číslo	Vybavuje/linka	Mesto, dátum
	Reg. č.	č. Meno: Ing. Gingová	Trnava
	2024/015171	Kristina.Gingova@stavebnyurad.gov.sk	16.07.2024
	Reg. č. záznamu	033/2830510	

Vec: Informácia verejnosti o ukončení vyvlastňovacieho konania

Regionálny úrad pre územné plánovanie a výstavbu Trnava, oddelenie štátnej stavebnej správy ako príslušný správny orgán vykonávajúci pôsobnosť vyvlastňovacieho orgánu (ďalej len „správny orgán“) podľa ust. § 7 ods. 1 zákona č. 282/2015 Z. z. o vyvlastňovaní pozemkov a stavieb a o nútenom obmedzení vlastníckeho práva k nim a o zmene a doplnení niektorých zákonov (ďalej len „zákon o vyvlastňovaní“) týmto podľa ust. § 10 ods. 1 a 2 zákona o vyvlastňovaní **informuje verejnosť o ukončení vyvlastňovacieho konania.**

Účel vyvlastnenia:

Návrh na dočasné obmedzenie vlastníckeho práva k pozemkom, dočasný záber, pre účel realizácie líniovej stavby „Výstavba a zlepšenie bezpečnostných parametrov mostov na cestách I. triedy, 1. etapa – I/13 Medveďov, most č. 13-006“, podľa ust. § 17a zákona č. 135/1961 Zb. o pozemných komunikáciách (cestný zákon) v znení neskorších predpisov.

Údaje o vyvlastniteľovi:

Slovenská republika v správe Slovenská správa ciest, v zast. Mgr. Norbertom Polievkom, MA, generálnym riaditeľom, v zast. Ing. Jurajom Joanidisom, riaditeľom Investičnej výstavby a správy ciest Bratislava, so sídlom Dúbravská 1152/3, 841 04 Bratislava.

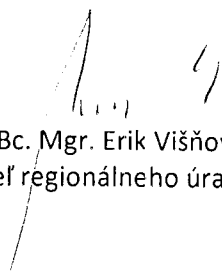
Katastrálne územie: Medveďov, obec Medveďov.

Parcelné čísla pozemkov, ktoré sú predmetom vyvlastnenia – dočasné obmedzenie vlastníckeho práva:

- LV č. 1085: parcela KN-E č. 3427/5, diel v GP č. 7,
- LV č. 1097: parcela KN-E č. 3428/1, diel v GP č. 8,
- LV č. 1097: parcela KN-E č. 3428/1, diel v GP č. 9,
- LV č. 1097: parcela KN-E č. 3429, diel v GP č. 10,
- LV č. 1097: parcela KN-E č. 3430, diel v GP č. 11,

Vyvlastňovacie konanie vedené pod spisovým číslom OU-TT-OVBP2-2024/015171/Gi skončilo dňa 13.06.2024 nadobudnutím právoplatnosti rozhodnutia o vyvlastnení č. 2024/015171/Gi zo dňa 20.05.2024.

Úrad pre územné plánovanie a výstavbu
Slovenskej republiky
Regionálny úrad pre územné plánovanie
a výstavbu Trnava
Ulica Piešťanská 8188/3, 917 01 Trnava
-3-


Bc. Mgr. Erik Višňovský
Riaditeľ regionálneho úradu Trnava

Na vedomie:

1. Informácia pre verejnosť (ust. § 10 ods. 1 zákona č. 282/2015 Z. z.) - oznámenie vyvesené na úradnej tabuli Regionálneho úradu Trnava, Piešťanská 8188/3, Trnava a zároveň bude zverejnené na webovej stránke Úradu pre územné plánovanie a výstavbu SR a na digitálnej tabuli vo vestibule UUPV SR

Vyvesené dňa

Podpis a pečiatka

2. Obecný úrad Medveďov, 930 07 Medveďov č. 90 – informácia pre verejnosť (ust. § 10 ods. 1 zákona č. 282/2015 Z. z.) – oznámenie vyvesené na úradnej tabuli obecného úradu Medveďov a zároveň bude zverejnené na webovej stránke obecného úradu Medveďov

Vyvesené dňa...24. 7. 2024.....

Podpis a pečiatka



Obecný úrad
Medveďov
930 07



Podľa rozdeľovníka

Váš list číslo/zo dňa	Naše číslo	Vybavuje/linka	Mesto, dátum
	Reg. číslo	Meno: Ing. Gingová	Trnava
	2024/0015172	Kristina.Gingova@stavebnyurad.gov.sk	16.07.2024
	Reg. č. záznamu	033/2830510	

Vec: Informácia verejnosti o ukončení vyvlastňovacieho konania

Regionálny úrad pre územné plánovanie a výstavbu Trnava, oddelenie štátnej stavebnej správy ako príslušný správny orgán vykonávajúci pôsobnosť vyvlastňovacieho orgánu (ďalej len „správny orgán“) podľa ust. § 7 ods. 1 zákona č. 282/2015 Z. z. o vyvlastňovaní pozemkov a stavieb a o nútenom obmedzení vlastníckeho práva k nim a o zmene a doplnení niektorých zákonov (ďalej len „zákon o vyvlastňovaní“) týmto podľa ust. § 10 ods. 1 a 2 zákona o vyvlastňovaní **informuje verejnosť o ukončení vyvlastňovacieho konania.**

Účel vyvlastnenia:

Návrh na dočasné obmedzenie vlastníckeho práva k pozemkom, dočasný záber, pre účel realizácie líniovej stavby „Výstavba a zlepšenie bezpečnostných parametrov mostov na cestách I. triedy, 1.etapa – I/13 Medveďov, most č. 13-006“, podľa ust. § 17a zákona č. 135/1961 Zb. o pozemných komunikáciách (cestný zákon) v znení neskorších predpisov.

Údaje o vyvlastiteľovi:

Slovenská republika v správe Slovenská správa ciest, v zast. Mgr. Norbertom Polievkom, MA, generálnym riaditeľom, v zast. Ing. Jurajom Joanidisom, riaditeľom Investičnej výstavby a správy ciest Bratislava, so sídlom Dúbravská 1152/3, 841 04 Bratislava.

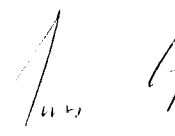
Katastrálne územie: Medveďov, obec Medveďov.

Parcelné čísla pozemkov, ktoré sú predmetom vyvlastnenia – dočasné obmedzenie vlastníckeho práva:

- LV č. 724: parcela KN-E č. 3436, diel v GP č. 16,
- LV č. 726: parcela KN-E č. 3437/2, diel v GP č. 17,
- LV č. 726: parcela KN-E č. 3437/4, diel v GP č. 18

Vyvlastňovacie konanie vedené pod spisovým číslom OU-TT-OVBP2-2024/015172/Gi skončilo dňa 09.07.2024 nadobudnutím právoplatnosti rozhodnutia o vyvlastnení č. 2024/015172/Gi zo dňa 14.06.2024.

Úrad pre územné plánovanie a výstavbu
Slovenskej republiky
Regionálny úrad pre územné plánovanie
a výstavbu Trnava
Ulica Piešťanská 8188/3, 917 01 Trnava
-3-


Bc. Mgr. Erik Višňovský
Riaditeľ regionálneho úradu Trnava

Na vedomie:

1. Informácia pre verejnosť (ust. § 10 ods. 1 zákona č. 282/2015 Z. z.) - oznámenie vyvesené na úradnej tabuli Regionálneho úradu Trnava, Piešťanská 8188/3, Trnava a zároveň bude zverejnené na webovej stránke Úradu pre územné plánovanie a výstavbu SR a na digitálnej tabuli vo vestibule UUPV SR

Vyvesené dňa

Podpis a pečiatka

2. Obecný úrad Medveďov, 930 07 Medveďov č. 90 – informácia pre verejnosť (ust. § 10 ods. 1 zákona č. 282/2015 Z. z.) – oznámenie vyvesené na úradnej tabuli obecného úradu Medveďov a zároveň bude zverejnené na webovej stránke obecného úradu Medveďov

Vyvesené dňa 24.7.2024

Podpis a pečiatka





Podľa rozdeľovníka

Váš list číslo/zo dňa	Naše číslo	Vybavuje/linka	Mesto, dátum
	Reg. číslo	č. Meno: Ing. Gingová	Trnava
	2024/0015164	Kristina.Gingova@stavebnyurad.gov.sk	16.07.2024
	Reg. č. záznamu	033/2830510	

Vec: Informácia verejnosti o ukončení vyvlastňovacieho konania

Regionálny úrad pre územné plánovanie a výstavbu Trnava, oddelenie štátnej stavebnej správy ako príslušný správny orgán vykonávajúci pôsobnosť vyvlastňovacieho orgánu (ďalej len „správny orgán“) podľa ust. § 7 ods. 1 zákona č. 282/2015 Z. z. o vyvlastňovaní pozemkov a stavieb a o nútenom obmedzení vlastníckeho práva k nim a o zmene a doplnení niektorých zákonov (ďalej len „zákon o vyvlastňovaní“) týmto podľa ust. § 10 ods. 1 a 2 zákona o vyvlastňovaní **informuje verejnosť o ukončení vyvlastňovacieho konania.**

Účel vyvlastnenia:

Návrh na dočasné obmedzenie vlastníckeho práva k pozemkom, dočasný záber, pre účel realizácie líniovej stavby „Výstavba a zlepšenie bezpečnostných parametrov mostov na cestách I. triedy, 1.etapa – I/13 Medveďov, most č. 13-006“, podľa ust. § 17a zákona č. 135/1961 Zb. o pozemných komunikáciách (cestný zákon) v znení neskorších predpisov.

Údaje o vyvlastiteľovi:

Slovenská republika v správe Slovenská správa ciest, v zast. Mgr. Norbertom Polievkom, MA, generálnym riaditeľom, v zast. Ing. Jurajom Joanidisom, riaditeľom Investičnej výstavby a správy ciest Bratislava, so sídlom Dúbravská 1152/3, 841 04 Bratislava.

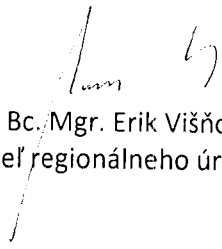
Katastrálne územie: Medveďov, obec Medveďov.

Parcelné čísla pozemkov, ktoré sú predmetom vyvlastnenia – dočasné obmedzenie vlastníckeho práva:

- LV č. 727 parcela KN-E č. 3415/2, diel v GP č. 1,
- LV č. 727: parcela KN-E č. 3418, diel v GP č. 2,

Vyvlastňovacie konanie vedené pod spisovým číslom OU-TT-OVBP2-2024/015164/Gi skončilo dňa 08.07.2024 nadobudnutím právoplatnosti rozhodnutia o vyvlastnení č. 2024/015164/Gi zo dňa 14.06.2024.

Úrad pre územné plánovanie a výstavbu
Slovenskej republiky
Regionálny úrad pre územné plánovanie
a výstavbu Trnava
Ulica Piešťanská 8188/3, 917 01 Trnava
-3-


Bc. Mgr. Erik Višňovský
Riaditeľ regionálneho úradu Trnava

Na vedomie:

1. Informácia pre verejnosť (ust. § 10 ods. 1 zákona č. 282/2015 Z. z.) - oznámenie vyvesené na úradnej tabuli Regionálneho úradu Trnava, Piešťanská 8188/3, Trnava a zároveň bude zverejnené na webovej stránke Úradu pre územné plánovanie a výstavbu SR a na digitálnej tabuli vo vestibule UUPV SR

Vyvesené dňa

Podpis a pečiatka

2. Obecný úrad Medveďov, 930 07 Medveďov č. 90 – informácia pre verejnosť (ust. § 10 ods. 1 zákona č. 282/2015 Z. z.) – oznámenie vyvesené na úradnej tabuli obecného úradu Medveďov a zároveň bude zverejnené na webovej stránke obecného úradu Medveďov

Vyvesené dňa.....24.7.2024.....

Podpis a pečiatka



OBECNÝ ÚRAD
MEDVEĎOV
930 07 07 07



Podľa rozdeľovníka

Váš list číslo/zo dňa	Naše číslo	Vybavuje/linka	Mesto, dátum
	Reg. číslo	č. Meno: Ing. Gingová	Trnava
	2024/015167	Kristina.Gingova@stavebnyurad.gov.sk	16.07.2024
	Reg. č. záznamu	033/2830510	

Vec: Informácia verejnosti o ukončení vyvlastňovacieho konania

Regionálny úrad pre územné plánovanie a výstavbu Trnava, oddelenie štátnej stavebnej správy ako príslušný správny orgán vykonávajúci pôsobnosť vyvlastňovacieho orgánu (ďalej len „správny orgán“) podľa ust. § 7 ods. 1 zákona č. 282/2015 Z. z. o vyvlastňovaní pozemkov a stavieb a o nútenom obmedzení vlastníckeho práva k nim a o zmene a doplnení niektorých zákonov (ďalej len „zákon o vyvlastňovaní“) týmto podľa ust. § 10 ods. 1 a 2 zákona o vyvlastňovaní **informuje verejnosť o ukončení vyvlastňovacieho konania.**

Účel vyvlastnenia:

Návrh na dočasné obmedzenie vlastníckeho práva k pozemkom, dočasný záber, pre účel realizácie líniovej stavby „Výstavba a zlepšenie bezpečnostných parametrov mostov na cestách I. triedy, 1. etapa – I/13 Medveďov, most č. 13-006“, podľa ust. § 17a zákona č. 135/1961 Zb. o pozemných komunikáciách (cestný zákon) v znení neskorších predpisov.

Údaje o vyvlastiteľovi:

Slovenská republika v správe Slovenská správa ciest, v zast. Mgr. Norbertom Polievkom, MA, generálnym riaditeľom, v zast. Ing. Jurajom Joanidisom, riaditeľom Investičnej výstavby a správy ciest Bratislava, so sídlom Dúbravská 1152/3, 841 04 Bratislava.

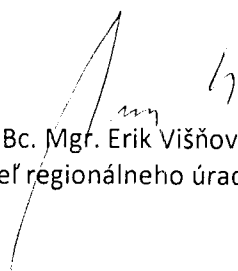
Katastrálne územie: Medveďov, obec Medveďov.

Parcelné čísla pozemkov, ktoré sú predmetom vyvlastnenia – dočasné obmedzenie vlastníckeho práva:

- LV č. 1085: parcela KN-E č. 3427/5, diel v GP č. 7,
- LV č. 1097: parcela KN-E č. 3428/1, diel v GP č. 8,
- LV č. 1097: parcela KN-E č. 3428/1, diel v GP č. 9,
- LV č. 1097: parcela KN-E č. 3429, diel v GP č. 10,
- LV č. 1097: parcela KN-E č. 3430, diel v GP č. 11,

Vyvlastňovacie konanie vedené pod spisovým číslom OU-TT-OVBP2-2024/015167/Gi skončilo dňa 12.06.2024 nadobudnutím právoplatnosti rozhodnutia o vyvlastnení č. 2024/015167/Gi zo dňa 20.05.2024.

Úrad pre územné plánovanie a výstavbu
Slovenskej republiky
Regionálny úrad pre územné plánovanie
a výstavbu Trnava
Ulica Piešťanská 8188/3, 917 01 Trnava
-3-


Bc. Mgr. Erik Višňovský
Riaditeľ regionálneho úradu Trnava

Na vedomie:

1. Informácia pre verejnosť (ust. § 10 ods. 1 zákona č. 282/2015 Z. z.) - oznámenie vyvesené na úradnej tabuli Regionálneho úradu Trnava, Piešťanská 8188/3, Trnava a zároveň bude zverejnené na webovej stránke Úradu pre územné plánovanie a výstavbu SR a na digitálnej tabuli vo vestibule UUPV SR

Vyvesené dňa

Podpis a pečiatka

2. Obecný úrad Medveďov, 930 07 Medveďov č. 90 – informácia pre verejnosť (ust. § 10 ods. 1 zákona č. 282/2015 Z. z.) – oznámenie vyvesené na úradnej tabuli obecného úradu Medveďov a zároveň bude zverejnené na webovej stránke obecného úradu Medveďov

Vyvesené dňa.....24.7.2024.....

Podpis a pečiatka



Obecný úrad
Medveďov
930 07 Medveďov



Regionálny úrad pre územné plánovanie a výstavbu Trnava
Oddelenie štátnej stavebnej správy

Podľa rozdeľovníka

Váš list číslo/zo dňa	Naše číslo	Vybavuje/linka	Mesto, dátum
	Reg. číslo 2024/015163 Reg. č. záznamu	č. Meno: Ing. Gingová Kristina.Gingova@stavebnyurad.gov.sk 033/2830510	Trnava 16.07.2024

Vec: Informácia verejnosti o ukončení vyvlastňovacieho konania

Regionálny úrad pre územné plánovanie a výstavbu Trnava, oddelenie štátnej stavebnej správy ako príslušný správny orgán vykonávajúci pôsobnosť vyvlastňovacieho orgánu (ďalej len „správny orgán“) podľa ust. § 7 ods. 1 zákona č. 282/2015 Z. z. o vyvlastňovaní pozemkov a stavieb a o nútenom obmedzení vlastníckeho práva k nim a o zmene a doplnení niektorých zákonov (ďalej len „zákon o vyvlastňovaní“) týmto podľa ust. § 10 ods. 1 a 2 zákona o vyvlastňovaní **informuje verejnosť o ukončení vyvlastňovacieho konania.**

Účel vyvlastnenia:

Návrh na dočasné obmedzenie vlastníckeho práva k pozemkom, dočasný záber, pre účel realizácie líniovej stavby „Výstavba a zlepšenie bezpečnostných parametrov mostov na cestách I. triedy, 1. etapa – I/13 Medveďov, most č. 13-006“, podľa ust. § 17a zákona č. 135/1961 Zb. o pozemných komunikáciách (cestný zákon) v znení neskorších predpisov.

Údaje o vyvlastiteľovi:

Slovenská republika v správe Slovenská správa ciest, v zast. Mgr. Norbertom Polievkom, MA, generálnym riaditeľom, v zast. Ing. Jurajom Joanidisom, riaditeľom Investičnej výstavby a správy ciest Bratislava, so sídlom Dúbravská 1152/3, 841 04 Bratislava.

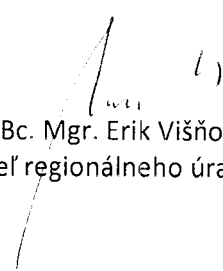
Katastrálne územie: Medveďov, obec Medveďov.

Parcelné čísla pozemkov, ktoré sú predmetom vyvlastnenia – dočasné obmedzenie vlastníckeho práva:

- LV č. 1085: parcela KN-E č. 3427/5, diel v GP č. 7,
- LV č. 1097: parcela KN-E č. 3428/1, diel v GP č. 8,
- LV č. 1097: parcela KN-E č. 3428/1, diel v GP č. 9,
- LV č. 1097: parcela KN-E č. 3429, diel v GP č. 10,
- LV č. 1097: parcela KN-E č. 3430, diel v GP č. 11,

Vyvlastňovacie konanie vedené pod spisovým číslom OU-TT-OVBP2-2024/015163/Gi skončilo dňa 12.06.2024 nadobudnutím právoplatnosti rozhodnutia o vyvlastnení č. 2024/015163/Gi zo dňa 20.05.2024.

Úrad pre územné plánovanie a výstavbu
Slovenskej republiky
Regionálny úrad pre územné plánovanie
a výstavbu Trnava
Ulica Piešťanská 8188/3, 917 01 Trnava
-3-


Bc. Mgr. Erik Višňovský
Riaditeľ regionálneho úradu Trnava

Na vedomie:

1. Informácia pre verejnosť (ust. § 10 ods. 1 zákona č. 282/2015 Z. z.) - oznámenie vyvesené na úradnej tabuli Regionálneho úradu Trnava, Piešťanská 8188/3, Trnava a zároveň bude zverejnené na webovej stránke Úradu pre územné plánovanie a výstavbu SR a na digitálnej tabuli vo vestibule UUPV SR

Vyvesené dňa

Podpis a pečiatka

2. Obecný úrad Medveďov, 930 07 Medveďov č. 90 – informácia pre verejnosť (ust. § 10 ods. 1 zákona č. 282/2015 Z. z.) – oznámenie vyvesené na úradnej tabuli obecného úradu Medveďov a zároveň bude zverejnené na webovej stránke obecného úradu Medveďov

Vyvesené dňa 24. 7. 2024

Podpis a pečiatka



Obecný úrad
Medveďov
930 07 Medveďov



Podľa rozdeľovníka

Váš list číslo/zo dňa	Naše číslo	Vybavuje/linka	Mesto, dátum
	Reg. číslo	č. Meno: Ing. Gingová	Trnava
	2024/021310	Kristina.Gingova@stavebnyurad.gov.sk	16.07.2024
	Reg. č. záznamu	033/2830510	

Vec: Informácia verejnosti o ukončení vyvlastňovacieho konania

Regionálny úrad pre územné plánovanie a výstavbu Trnava, oddelenie štátnej stavebnej správy ako príslušný správny orgán vykonávajúci pôsobnosť vyvlastňovacieho orgánu (ďalej len „správny orgán“) podľa ust. § 7 ods. 1 zákona č. 282/2015 Z. z. o vyvlastňovaní pozemkov a stavieb a o nútenom obmedzení vlastníckeho práva k nim a o zmene a doplnení niektorých zákonov (ďalej len „zákon o vyvlastňovaní“) týmto podľa ust. § 10 ods. 1 a 2 zákona o vyvlastňovaní **informuje verejnosť o ukončení vyvlastňovacieho konania.**

Účel vyvlastnenia:

Návrh na dočasné obmedzenie vlastníckeho práva k pozemkom, dočasný záber, pre účel realizácie líniovej stavby „Výstavba a zlepšenie bezpečnostných parametrov mostov na cestách I. triedy, 1.etapa – I/13 Medveďov, most č. 13-006“, podľa ust. § 17a zákona č. 135/1961 Zb. o pozemných komunikáciách (cestný zákon) v znení neskorších predpisov.

Údaje o vyvlastiteľovi:

Slovenská republika v správe Slovenská správa ciest, v zast. Mgr. Norbertom Polievkom, MA, generálnym riaditeľom, v zast. Ing. Jurajom Joanidisom, riaditeľom Investičnej výstavby a správy ciest Bratislava, so sídlom Dúbravská 1152/3, 841 04 Bratislava.


Katastrálne územie: Medveďov, obec Medveďov.

Parcelné čísla pozemkov, ktoré sú predmetom vyvlastnenia – dočasné obmedzenie vlastníckeho práva:

- LV č. 727: parcela KN-E č. 3514, diel v GP č. 1,
- LV č. 727: parcela KN-E č. 3418, diel v GP č. 2,
- LV č. 726: parcela KN-E č. 3437/2, diel v GP č. 17,
- LV č. 726: parcela KN-E č. 3437/4, diel v GP č. 18,

Vyvlastňovacie konanie vedené pod spisovým číslom OU-TT-OVBP2-2024/021310/Gi skončilo dňa 12.06.2024 nadobudnutím právoplatnosti rozhodnutia o vyvlastnení č. 2024/021310/Gi zo dňa 20.05.2024.

Úrad pre územné plánovanie a výstavbu
Slovenskej republiky
Regionálny úrad pre územné plánovanie
a výstavbu Trnava
Ulica Piešťanská 8188/3, 917 01 Trnava
-3-


Bc. Mgr. Erik Višňovský
Riaditeľ regionálneho úradu Trnava

Na vedomie:

1. Informácia pre verejnosť (ust. § 10 ods. 1 zákona č. 282/2015 Z. z.) - oznámenie vyvesené na úradnej tabuli Regionálneho úradu Trnava, Piešťanská 8188/3, Trnava a zároveň bude zverejnené na webovej stránke Úradu pre územné plánovanie a výstavbu SR a na digitálnej tabuli vo vestibule UUPV SR

Vyvesené dňa

Podpis a pečiatka

2. Obecný úrad Medveďov, 930 07 Medveďov č. 90 – informácia pre verejnosť (ust. § 10 ods. 1 zákona č. 282/2015 Z. z.) – oznámenie vyvesené na úradnej tabuli obecného úradu Medveďov a zároveň bude zverejnené na webovej stránke obecného úradu Medveďov

Vyvesené dňa.....24.7.2024.....

Podpis a pečiatka





Podľa rozdeľovníka

Váš list číslo/zo dňa	Naše číslo	Vybavuje/linka	Mesto, dátum
	Reg. č.	č. Meno: Ing. Gingová	Trnava
	2024/015170	Kristina.Gingova@stavebnyurad.gov.sk	16.07.2024
	Reg. č. záznamu	033/2830510	

Vec: Informácia verejnosti o ukončení vyvlastňovacieho konania

Regionálny úrad pre územné plánovanie a výstavbu Trnava, oddelenie štátnej stavebnej správy ako príslušný správny orgán vykonávajúci pôsobnosť vyvlastňovacieho orgánu (ďalej len „správny orgán“) podľa ust. § 7 ods. 1 zákona č. 282/2015 Z. z. o vyvlastňovaní pozemkov a stavieb a o nútenom obmedzení vlastníckeho práva k nim a o zmene a doplnení niektorých zákonov (ďalej len „zákon o vyvlastňovaní“) týmto podľa ust. § 10 ods. 1 a 2 zákona o vyvlastňovaní **informuje verejnosť o ukončení vyvlastňovacieho konania.**

Účel vyvlastnenia:

Návrh na dočasné obmedzenie vlastníckeho práva k pozemkom, dočasný záber, pre účel realizácie líniovej stavby „Výstavba a zlepšenie bezpečnostných parametrov mostov na cestách I. triedy, 1. etapa – I/13 Medveďov, most č. 13-006“, podľa ust. § 17a zákona č. 135/1961 Zb. o pozemných komunikáciách (cestný zákon) v znení neskorších predpisov.

Údaje o vyvlastniteľovi:

Slovenská republika v správe Slovenská správa ciest, v zast. Mgr. Norbertom Polievkom, MA, generálnym riaditeľom, v zast. Ing. Jurajom Joanidisom, riaditeľom Investičnej výstavby a správy ciest Bratislava, so sídlom Dúbravská 1152/3, 841 04 Bratislava.

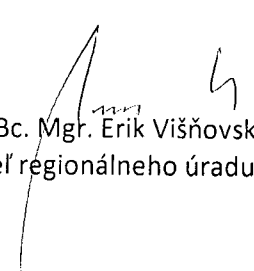
Katastrálne územie: Medveďov, obec Medveďov.

Parcelné čísla pozemkov, ktoré sú predmetom vyvlastnenia – dočasné obmedzenie vlastníckeho práva:

- LV č. 1085: parcela KN-E č. 3427/5, diel v GP č. 7,
- LV č. 1097: parcela KN-E č. 3428/1, diel v GP č. 8,
- LV č. 1097: parcela KN-E č. 3428/1, diel v GP č. 9,
- LV č. 1097: parcela KN-E č. 3429, diel v GP č. 10,
- LV č. 1097: parcela KN-E č. 3430, diel v GP č. 11,

Vyvlastňovacie konanie vedené pod spisovým číslom OU-TT-OVBP2-2024/015170/Gi skončilo dňa 09.07.2024 nadobudnutím právoplatnosti rozhodnutia o vyvlastnení č. 2024/015170/Gi zo dňa 14.06.2024.

Úrad pre územné plánovanie a výstavbu
Slovenskej republiky
Regionálny úrad pre územné plánovanie
a výstavbu Trnava
Ulica Piešťanská 8188/3, 917 01 Trnava
-3-


Bc. Mgr. Erik Višňovský
Riaditeľ regionálneho úradu Trnava

Na vedomie:

1. Informácia pre verejnosť (ust. § 10 ods. 1 zákona č. 282/2015 Z. z.) - oznámenie vyvesené na úradnej tabuli Regionálneho úradu Trnava, Piešťanská 8188/3, Trnava a zároveň bude zverejnené na webovej stránke Úradu pre územné plánovanie a výstavbu SR a na digitálnej tabuli vo vestibule UUPV SR

Vyvesené dňa

Podpis a pečiatka

2. Obecný úrad Medveďov, 930 07 Medveďov č. 90 – informácia pre verejnosť (ust. § 10 ods. 1 zákona č. 282/2015 Z. z.) – oznámenie vyvesené na úradnej tabuli obecného úradu Medveďov a zároveň bude zverejnené na webovej stránke obecného úradu Medveďov

Vyvesené dňa... 24.7.2024

Podpis a pečiatka



Mgr. Jozef Štefánik
Starosta
930 07 Medveďov



Podľa rozdeľovníka

Váš list číslo/zo dňa	Naše číslo	Vybavuje/linka	Mesto, dátum
	Reg. číslo	č. Meno: Ing. Gingová	Trnava
	2024/0015169	Kristina.Gingova@stavebnyurad.gov.sk	15.07.2024
	Reg. č. záznamu	033/2830510	

Vec: Informácia verejnosti o ukončení vyvlastňovacieho konania

Regionálny úrad pre územné plánovanie a výstavbu Trnava, oddelenie štátnej stavebnej správy ako príslušný správny orgán vykonávajúci pôsobnosť vyvlastňovacieho orgánu (ďalej len „správny orgán“) podľa ust. § 7 ods. 1 zákona č. 282/2015 Z. z. o vyvlastňovaní pozemkov a stavieb a o nútenom obmedzení vlastníckeho práva k nim a o zmene a doplnení niektorých zákonov (ďalej len „zákon o vyvlastňovaní“) týmto podľa ust. § 10 ods. 1 a 2 zákona o vyvlastňovaní **informuje verejnosť o ukončení vyvlastňovacieho konania.**

Účel vyvlastnenia:

Návrh na dočasné obmedzenie vlastníckeho práva k pozemkom, dočasný záber, pre účel realizácie líniovej stavby „Výstavba a zlepšenie bezpečnostných parametrov mostov na cestách I. triedy, 1. etapa – I/13 Medveďov, most č. 13-006“, podľa ust. § 17a zákona č. 135/1961 Zb. o pozemných komunikáciách (cestný zákon) v znení neskorších predpisov.

Údaje o vyvlastiteľovi:

Slovenská republika v správe Slovenská správa ciest, v zast. Mgr. Norbertom Polievkom, MA, generálnym riaditeľom, v zast. Ing. Jurajom Joanidisom, riaditeľom Investičnej výstavby a správy ciest Bratislava, so sídlom Dúbravská 1152/3, 841 04 Bratislava.

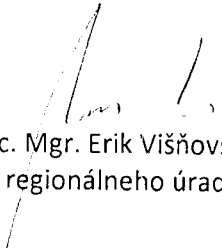
Katastrálne územie: Medveďov, obec Medveďov.

Parcelné čísla pozemkov, ktoré sú predmetom vyvlastnenia – dočasné obmedzenie vlastníckeho práva:

- LV č. 1085: parcela KN-E č. 3427/5, diel v GP č. 7,
- LV č. 1097: parcela KN-E č. 3428/1, diel v GP č. 8,
- LV č. 1097: parcela KN-E č. 3428/1, diel v GP č. 9,
- LV č. 1097: parcela KN-E č. 3429, diel v GP č. 10,
- LV č. 1097: parcela KN-E č. 3430, diel v GP č. 11,

Vyvlastňovacie konanie vedené pod spisovým číslom OU-TT-OVBP2-2024/015169/Gi skončilo dňa 12.06.2024 nadobudnutím právoplatnosti rozhodnutia o vyvlastnení č. 2024/015169/Gi zo dňa 20.05.2024.

Úrad pre územné plánovanie a výstavbu
Slovenskej republiky
Regionálny úrad pre územné plánovanie
a výstavbu Trnava
Ulica Piešťanská 8188/3, 917 01 Trnava
-3-


Bc. Mgr. Erik Višňovský
Riaditeľ regionálneho úradu Trnava

Na vedomie:

1. Informácia pre verejnosť (ust. § 10 ods. 1 zákona č. 282/2015 Z. z.) - oznámenie vyvesené na úradnej tabuli Regionálneho úradu Trnava, Piešťanská 8188/3, Trnava a zároveň bude zverejnené na webovej stránke Úradu pre územné plánovanie a výstavbu SR a na digitálnej tabuli vo vestibule UUPV SR

Vyvesené dňa

Podpis a pečiatka

2. Obecný úrad Medveďov, 930 07 Medveďov č. 90 – informácia pre verejnosť (ust. § 10 ods. 1 zákona č. 282/2015 Z. z.) – oznámenie vyvesené na úradnej tabuli obecného úradu Medveďov a zároveň bude zverejnené na webovej stránke obecného úradu Medveďov

Vyvesené dňa 24. 7. 2024

Podpis a pečiatka



OPAVNÝ ÚRAD

TRNAVA